

Poscritti


☒ rilevato☐ visitato, non rilevato☐ insediamento disperso, solo accennato

## Sviluppo dell'insediamento

Relazioni storiche e spaziali fra i principali perimetri edificati, gruppi edilizi, intorni ed elementi singoli; conflitti; indicazioni particolari per la conservazione.

Piazzogna, oggi comune autonomo, è citata, in passato, con i nomi di Plazonia (1258), Piazzogna o Blazania (1296) e Plazzona (1591).

La località, esposta a nord, è sita su uno dei più bei terrazzi della regione del Gambarogno e gode di una bella vista sulla regione circostante. Nel medioevo fece parte della vicinanza del Gambarogno e, sotto la dominazione svizzera, al gruppo o comune di Vira, uno dei cinque complessi che formavano la comunità separata del Gambarogno; dal 1803, è comune politico autonomo.

Agricoltura, viticoltura e allevamento del bestiame furono, in passato, le risorse economiche degli abitanti di Piazzogna, costretti a periodiche e forti emigrazioni verso gli altri Cantoni svizzeri, in particolare il Canton Berna. Dipese ecclesiasticamente della parrocchia di Vira da cui si staccò nel 1837 per divenire parrocchia autonoma. Già dal 1591 viene menzionata una cappella di Sant'Antonio Abate, mentre la chiesa attuale (E 0.0.7) sempre dedicata a Sant'Antonio, data del 1755; ampliamenti e restauri successivi le diedero la configurazione attuale. Sita fra i due abitativi P1 e P2, è orientata verso monte ed affiancata dal camposanto (0.0.8) aperto invece verso valle e costeggiato a sud da un riale, affluente del Valleggio della Vigna.

Da un confronto con le carte Siegfried del 1894 e del 1910, si vede come non esistesse l'attuale strada carrozzabile, sita a nord, in posizione ribassata rispetto ai nuclei, ma la località fosse collegata alle altre della regione per mezzo di un sentiero. Questo coincideva col sedime dell'attuale percorso di attraversamento interno della struttura antistante la chiesa; ecco il motivo dell'orientamento verso monte dell'edificio ecclesiastico. Il nucleo P1 è caratterizzato da una struttura con fronti continui e compatti lungo il percorso interno, testè citato, sul quale troviamo abitazioni, di due o tre piani, con balconcini in granito, coronamenti alle entrate e decorazioni varie. Nella parte centrale vi è un sottoportico che collega ortogonalmente con la parte superiore della struttura; questa è costituita da abitazioni singole, sparse.

## Qualificazione

### Termine di confronto

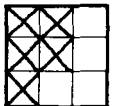
- ☐ città ☒ villaggio  
☐ borgo ☐ frazione (Weiler)  
☐ villaggio urbanizzato ☐ caso particolare

qualità della situazione

qualità spaziali

qualità storico-arch.

ulteriori qualità



### Valutazione dell'insediamento nell'ambito della regione

Villaggio a carattere prettamente residenziale, Piazzogna manifesta certe qualità dal profilo dell'ubicazione per il chiaro rapporto tra i due nuclei, con il complesso ecclesiastico al centro. Il rapporto con gli intorni è, purtroppo, alquanto rovinato dalle numerose costruzioni sorte qua e là.

Dal profilo spaziale vi sono pure certe qualità per il vecchio percorso di attraversamento definito dai fronti e per la struttura delle vecchie stalle. Scarse qualità emergono invece dal lato storico-architettonico, e solo le ville con i bei giardini sul pianoro antistante e i perimetri sono degne di nota. Purtroppo, anch'esse sono circondate da nuove costruzioni che ne abbassano un po' la qualità.

--	--	--	--	--	--	--

### Sviluppo dell'insediamento (continuazione)

Nella parte alta del paese vi è pure una bella costruzione del XVIII-XIX secolo (1.0.1), che presenta una balconata con ferratina che tiene tutta la facciata, legata alla gronda, molto sporgente, spigoli decorati ed aperture strette ed alte, di tipo gambarognese. Il resto di P1 è poco interessante e comprende nuovi interventi, trasformazioni e qualche tettoia adibita ad autorimessa.

Il nucleo P2 è caratterizzato da una parte centrale (2.0.3), a struttura vecchia e compatta, ancora oggi chiaramente leggibile. Costituita da stalle allo stato originario, in muratura di sassi a vista e a rasapietra, non adempiono ormai più alle funzioni rurali di un tempo, infatti la località ha assunto oggi un carattere prettamente residenziale.

Lungo il percorso di attraversamento, vi sono fronti compatti e continui, specialmente a valle, e fra questi emergono la casa comunale e la scuola.

Elemento marcante il finale del percorso è una costruzione del 1897 (2.0.6): edificio a tre piani, intonacati, possiede un balcone sopra l'entrata, un cortiletto antistante ed è adibito a ritrovo pubblico.

Fra i due nuclei in prossimità del riale e della cappelletta, all'entrata di P2, vi è una nuova costruzione (0.0.10), alterante per la forma del tetto ad un'unica falda. Nella zona depressa, rispetto al nuovo tracciato viario, si trova un terrazzo con alcune ville dell'inizio Novecento, contornate da bei giardini.

Purtroppo, in questa zona sono sorte alcune nuove costruzioni che svalutano queste ville. Lungo la strada cantonale si trova anche il nuovo edificio postale con abitazioni, che altera il rapporto fra il complesso ecclesiastico e la parte bassa del terrazzo.

Il patrimonio edilizio è costituito, in P1, da abitazioni a due o tre piani, intonacate, nel complesso molto trasformate, frammiste a poche costruzioni, ancora in buono stato, della fine dell'Ottocento. In P2 troviamo due tipi di costruzioni: le stalle, ancora allo stato originario in muratura di sassi a vista o a rasapietra, e le costruzioni dell'Ottocento inizio Novecento, con coronamenti, decorazioni, masse precise ed intonaci colorati. L'intorno I-OR II è un terrazzo vignato sul quale sono situate delle ville (0.0.9); esso penetra tra i due nuclei, nella zona della chiesa, e sale fin sopra i perimetri.

L'intorno I-DE I è, invece, un bellissimo pianoro prativo (tale dovrebbe rimanere), che fa da cuscinetto fra il nucleo di P1 e l'intorno I-OR IV, zona di recente sviluppo edilizio. Verso ovest troviamo l'intorno I-OR III, il pendio vignato "Motto", con alcune costruzioni che peraltro non alterano il rapporto fra il nucleo di P2 e questa zona coltivata.

## Poscritti

--	--	--	--	--	--	--

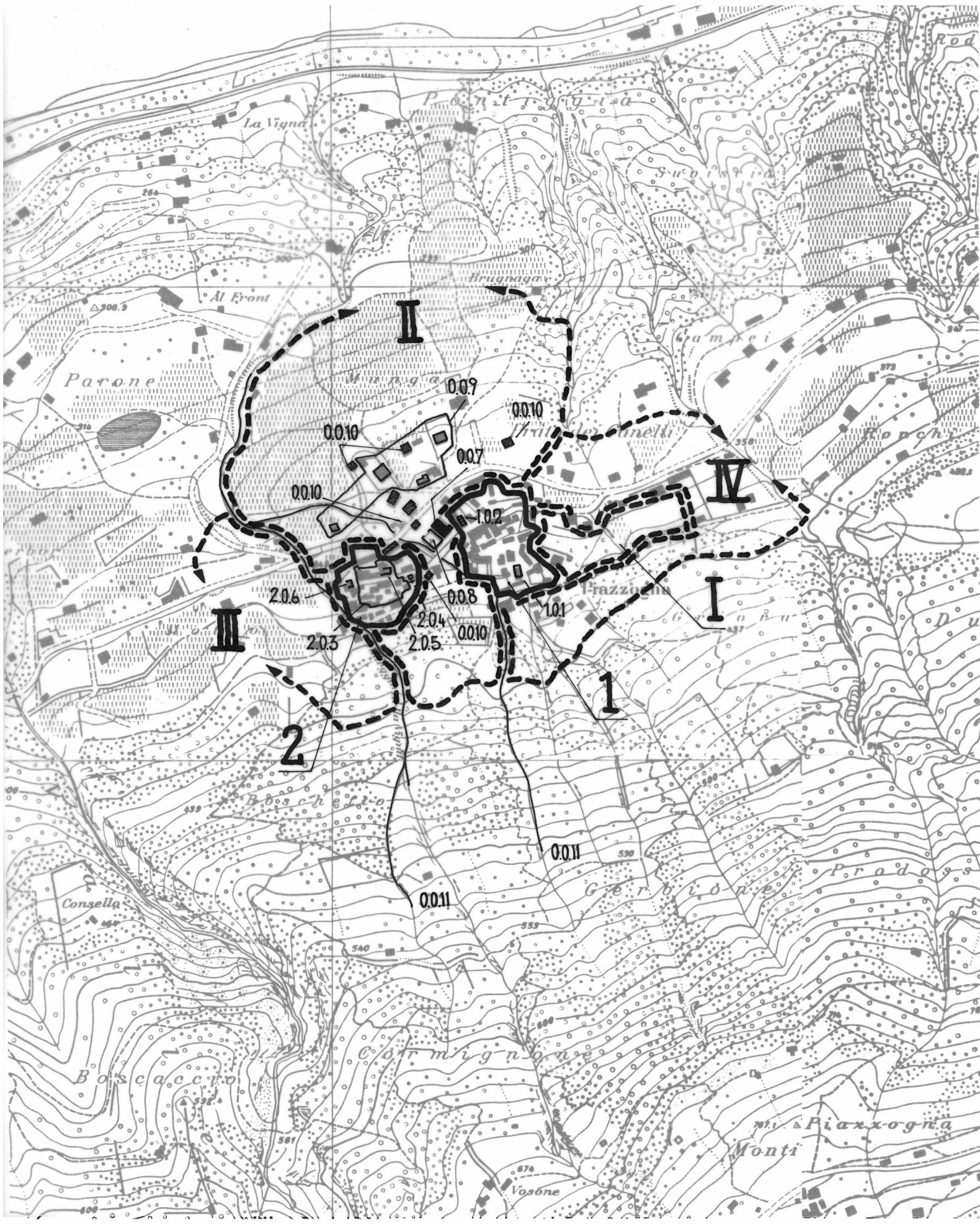
## Perimetri edificati, gruppi edilizi, intorni definiti, intorni orientati ed elementi singoli \*

Perimetri edificati, gruppi edilizi, intorni definiti, intorni orientati ed elementi singoli *			Categoria di rilievo Qualità spaziali	Qualità storico-arch. Significato	Scopo d. conservaz. accennato alterante	Foto No
P	Numero	Denominazione				
P	1	Nucleo abitativo ad est della chiesa.	B	X	B	19-30
P	2	Nucleo abitativo compatto a ovest della chiesa.	B	X	B	4,6-8,10
I-DE	I	Pianoro prativo inedificato.	a	X	a	31
I-OR	II	Terrazzo antistante i nuclei e parte di pendio vignato sullo sfondo .	ab	X	a	
I-OR	III	Pendio vignato con qualche edificazione.	a	X	a	
I-OR	IV	Pendio con edificazioni recenti .	b	/	b	
	1.0.1	Abitazione del XVIII~ XIX secolo, di un certo pregio .			o	27,26
	1.0.2	Abitazione mal inserita tra il patrimonio edilizio vecchio.			o	
	2.0.3	Parte della struttura meglio conservata.			o	6-8
	2.0.4	Cappelletta in entrata al nucleo.			o	4
	2.0.5	Vecchie scuole e municipio sull spiazzo.			o	8
	2.0.6	Edificazione del 1897 posta sull'asse del percorso principale .			o	10
E	0.0.7	Chiesa parrocchiale di San Antonio Abate, eretta nel 1775.		X	A	1,3,20
	0.0.8	Camposanto .			o	33
	0.0.9	Gruppo di ville ben conservate dell'inizio secolo , poste sul terrazzo .			o	12,14,16,18
	0.0.10	Nuove edificazioni in stretto rapporto con i nuclei e le ville .			o	2,5,13,25,31
	0.0.11	Riali al margine del nucleo e tra i 2 nuclei.			o	

\* descrizione dettagliata sulle schede A, U ed E: disponibile/non disponibile

Poscritti

--	--	--	--	--	--	--	--







Ct. Distr. Comune

Località

TI

4

Piazzogna

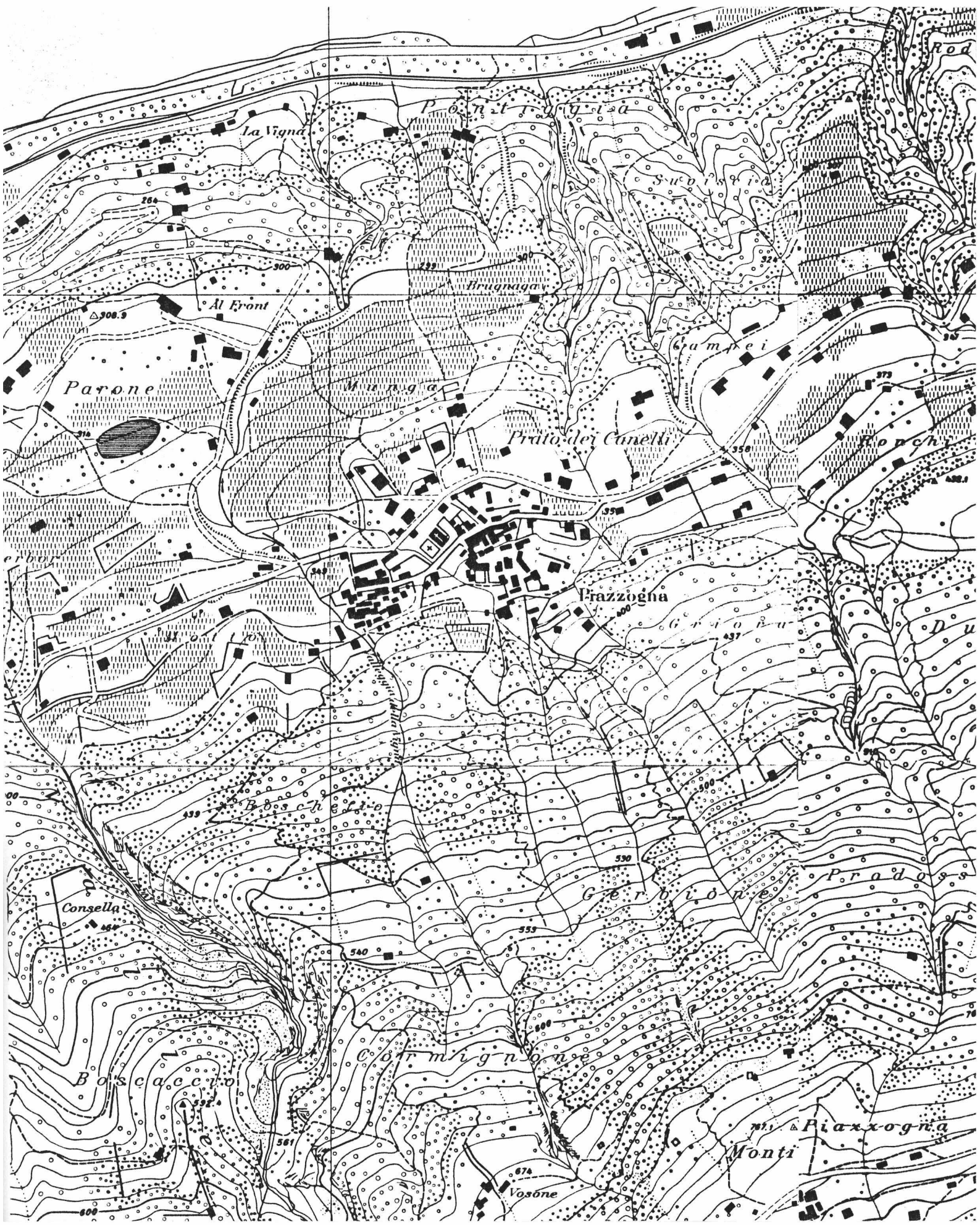
— Piazzogna

1. Stesura

Scala 1:5000

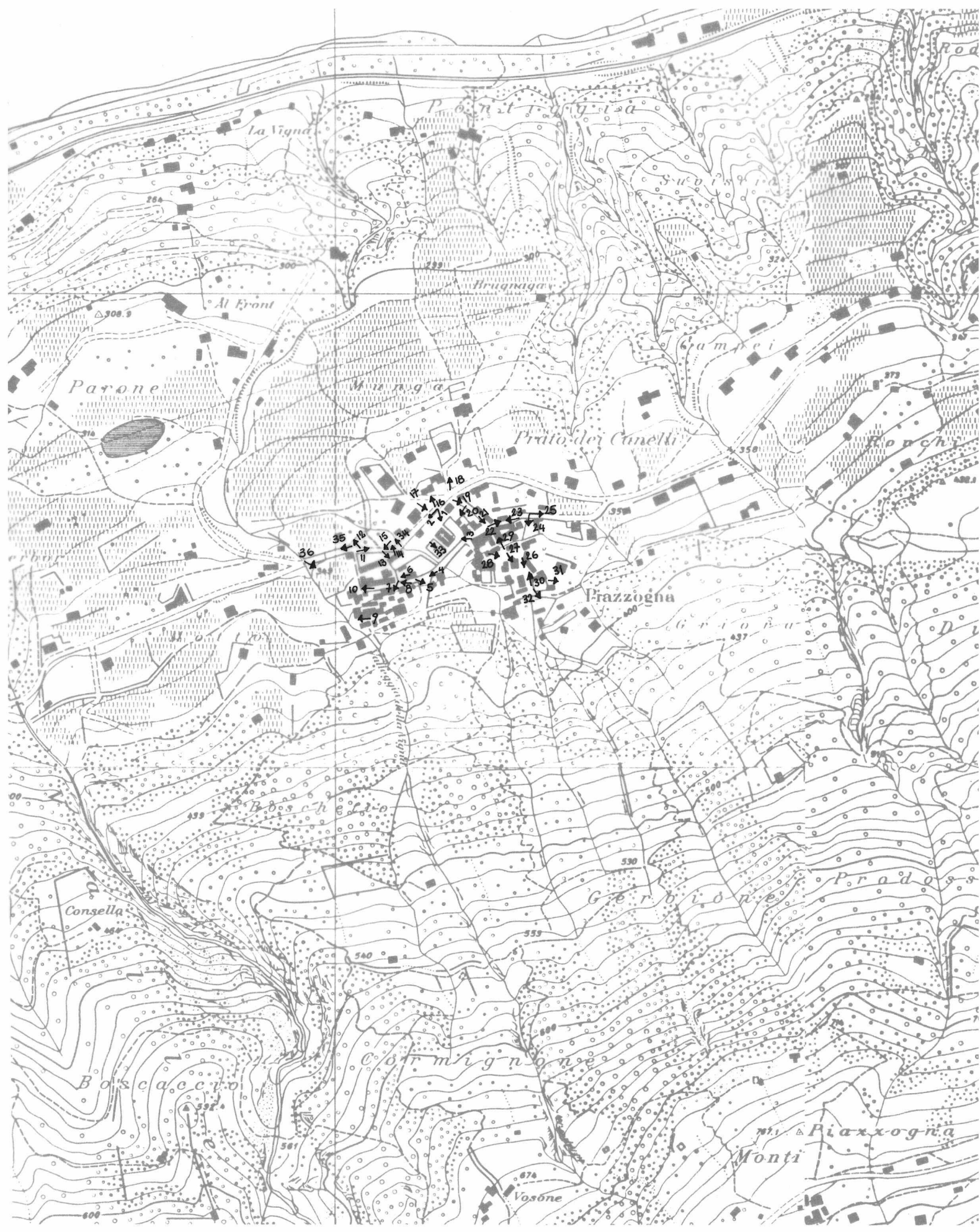
Poscritti

--	--	--	--	--	--	--	--	--	--



Poscritti

--	--	--	--	--	--	--







1



7



13



2



8



14



3



9



15



4



10



16



5




11



17



6



12



18



19



25



31



20



26



32



21



27



33



22



28



34



23



29



35



24



30



36





Ct. Distr. Comune

Data:

TI 4 Piazzogna

Dati

Poscritti:

--	--	--	--	--	--	--

LOCALITA

Comune: Piazzogna

Piazzogna

Distretto: Locarno

\* Alabardia

Cantone: Ticino

\*visitato, non rilevato

\*\*insediamento disperso, solo accennato

Carta nazionale no 1312

## DATI ORL PER IL COMUNE

		Settore 1	1960	20,5 %	1970	3,4 %	1980	6,9 %
Abitanti 1980	234	Settore 2	1960	51,3 %	1970	63,2 %	1980	40,2 %
Abitanti 1970	223	Settore 3	1960	28,2 %	1970	33,3 %	1980	52,9 %
Aumento 1970 – 80	4,9 %	Indice demografico 1,03 (Media svizzera e = 1; se e è superiore a 1 lo sviluppo demografico del comune tra il 1970 e il 1980 era superiore alla media svizzera)						
Aumento 1960 – 70	32,7 %							
Aumento 1950 – 60	-9,2 %	Indice d'invecchiamento a = 1,22 (Media svizzera a = 1; se a è infer. a 1 la popolazione del comune nel 1980 era invecchiata)						

## RACCOMANDAZIONI E ORDINANZE DI PROTEZIONE

Sulla lista della lega svizzera per la salvaguardia del patrimonio nazionale A/B:

/

Nell'inventario per la protezione dei beni culturali d'importanza naz./cant./locale:

/

Nel DFU:

/

Monumenti storici sotto la protezione della Confederazione:

/

Ulteriori ordinanze di protezione:

/

